
















JELMAGYARÁZAT SZABÁLYOZÁSI ELEMÉK

	tervezett szabályozási vonal
	területfelhasználási egység határa
	építési övezet, övezet határa
	régészeti érdekű terület határa
	"B" hidrogeológiai terület határa
	telek be nem építhető része


BEÉPÍTÉSRE NEM SZÁNT TERÜLETEK

	hálózati szerepű út övezete
	kiszolgáló utak övezete
	vasúti közlekedési terület
	védelmi erdőterület
	gazdasági erdőterület
	általános mezőgazdasági terület

INFORMATÍV ELEMÉK

	közigazgatási határ
	belterületi határ
	SZ-2 jelű tervlapon szabályozott terület

KÖZMŰVEK

	20 kV-os elektromos vezeték
---------------------------------------------------------------------------------------	-----------------------------

MÓDOSÍTÁS UTÁNI ÚJ ELEMÉK

	gyorsforgalmi út övezete
---------------------------------------------------------------------------------------	--------------------------